

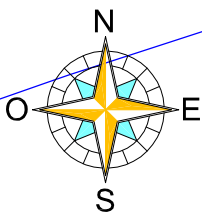
PLANO DIRETOR DE LARANJAL PAULISTA

Hidrografia e Isoietas (distribuição das chuvas)

ÁREA MUNICIPAL

Edição: Julho de 2004

Escala: 1:150.000 (1cm=1,5km)



LEGENDA

- Estrada municipal principal
- Rodovia estadual ou municipal
- Ferrovia existente
- Antigo traçado da ferrovia
- Linha de alta tensão
- Rios e ribeirões
- Lagos e represas
- Mancha urbana
- Curva de nível
- Perímetro urbano
- Limite de distrito
- Limite de município

HIDROGRAFIA

- Limite de sub-bacia
- Limite entre as sub-bacias do Tietê e do Sorocaba

Sub-bacias do Rio Tietê

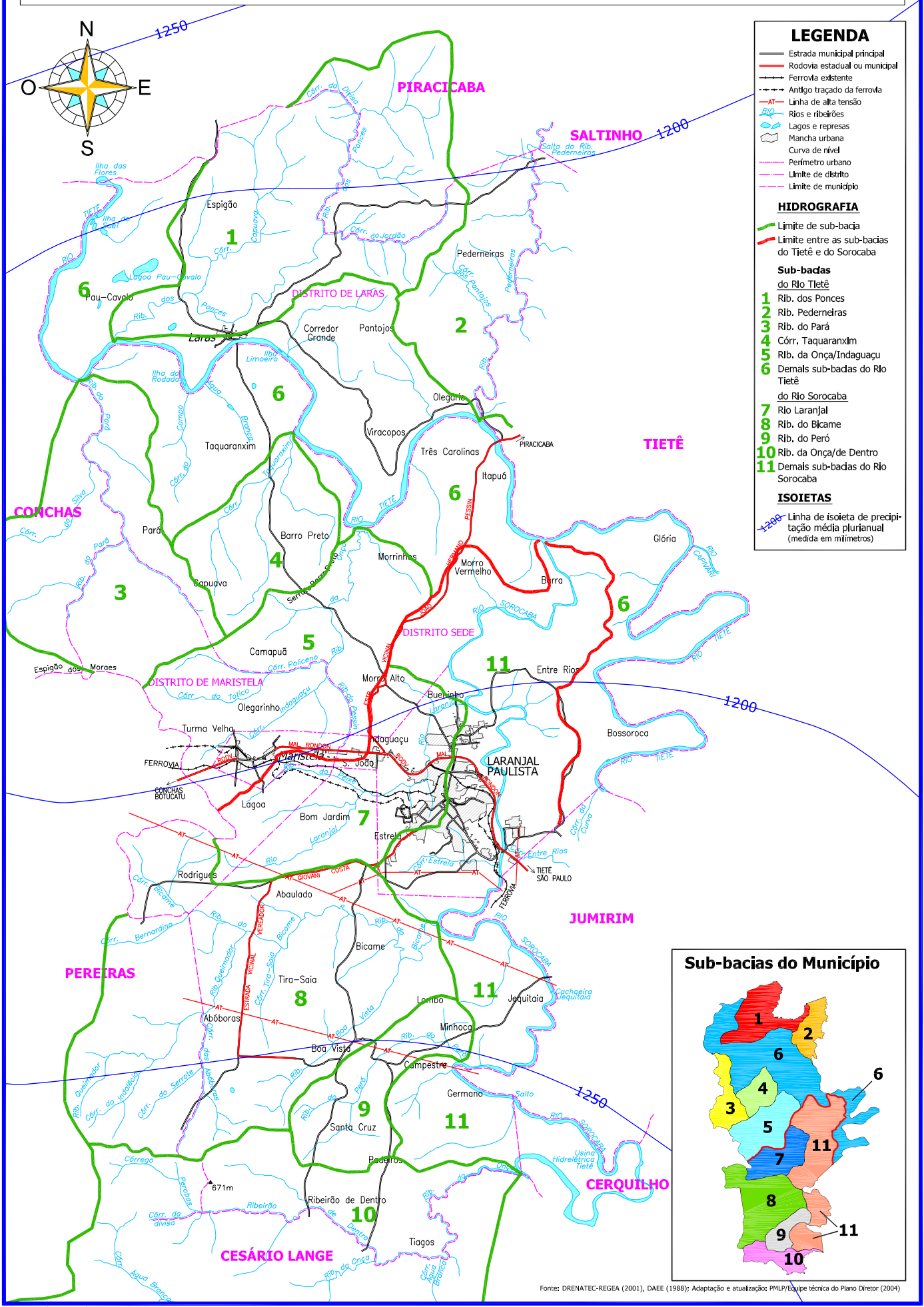
- 1 Rib. dos Ponces
- 2 Rib. Pederneiras
- 3 Rib. do Pará
- 4 Cór. Taquaranxim
- 5 Rib. da Onça/Indaguaçu
- 6 Demais sub-bacias do Rio Tietê

do Rio Sorocaba

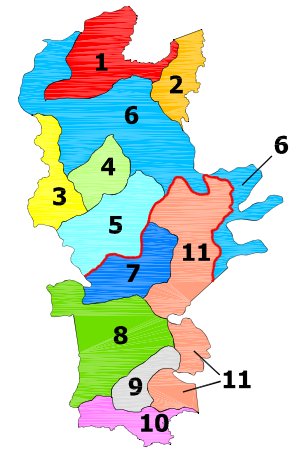
- 7 Rio Laranjal
- 8 Rib. do Bicame
- 9 Rib. do Peró
- 10 Rib. da Onça/de Dentro
- 11 Demais sub-bacias do Rio Sorocaba

ISOIETAS

- Linha de isoietas de precipitação média pluri-anual (medida em milímetros)



Sub-bacias do Município



Fonte: DRENATEC-REGEA (2001), DAAE (1988); Adaptação e atualização: PMLP/Equipe técnica do Plano Diretor (2004)